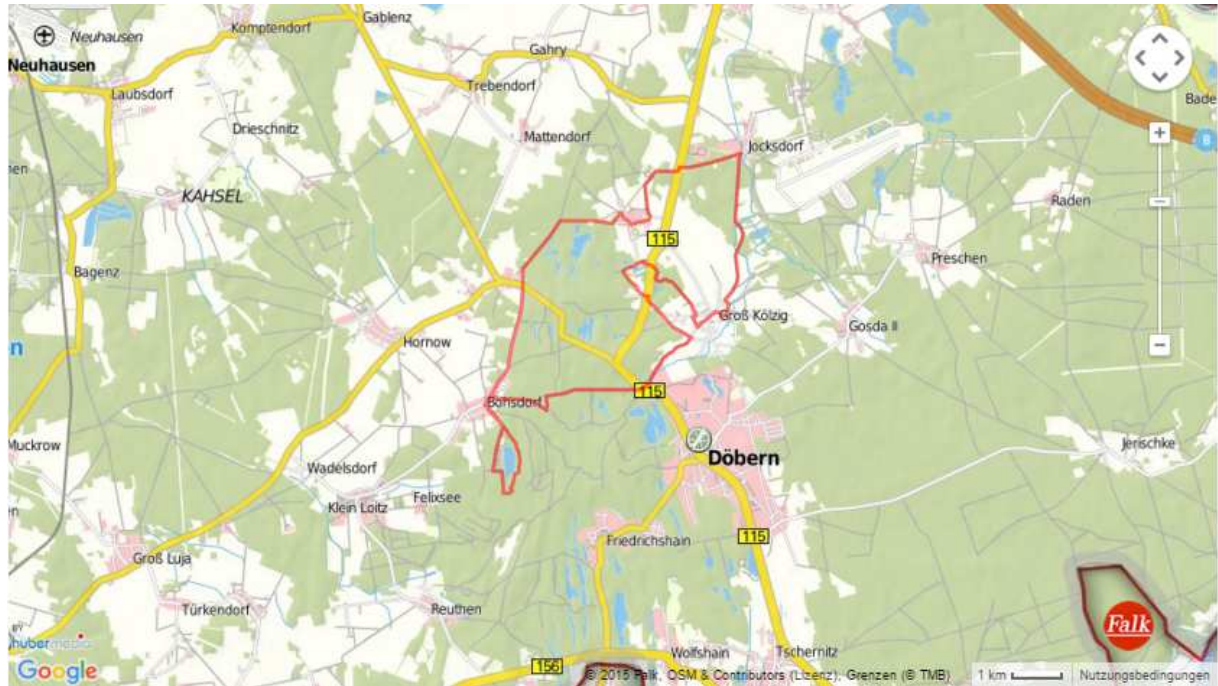


## Erläuterungen zur Barrierefreiheit der Tagestour: Altbergbautour

Erhebungsdatum: Frühjahr 2013, im Auftrag des Landkreises Spree-Neiße



### Kontakt

Geopark Muskauer Faltenbogen  
Muskauer Straße 14, 03159 Döbern






Tel.: 035600-368712, -13, -14

[info@muskauer-faltenbogen.de](mailto:info@muskauer-faltenbogen.de)

[www.muskauer-faltenbogen.de](http://www.muskauer-faltenbogen.de)

[www.reiseland-brandenburg.de/themen/radfahren/details/tagestouren/barrierefreie-radtouren](http://www.reiseland-brandenburg.de/themen/radfahren/details/tagestouren/barrierefreie-radtouren)

Willkommen auf der „Altbergbautour“ im sogenannten „Muskauer Faltenbogen“. Wir wollen hier auf die Stellen der Route aufmerksam machen, die ggf. Hindernisse darstellen und haben diese zur besseren Einordnung für Sie näher beschrieben.

Wegeabschnitt	Beschreibung	Details	Foto
<b>km 1,03</b>  <b>Ende Bungalowsiedlung Felixsee</b>	Engstelle	1,37m	
<b>km 1,49</b>  <b>Weg führt auf Radweg Klein Loitz – Friedrichshain</b>	Gefahrenstelle: Gefälle	Gefälle auf 200m 5,9% und plötzlich Hauptweg 90°	
<b>km 1,68</b>  <b>Wegabzweigung zur Felixseeumrundung</b>	Beschilderung des Knotenpunktes fehlt Engstelle: Schranke	Schranke über gesamte Wegbreite, Umfahrung auf Waldboden max. 1,60m breit möglich	
<b>km 2,84</b>  <b>vor Parkplatz Felixsee</b>	Engstelle	Engstelle lichte Breite 1,18m auf Betonpflaster bzw. 1,42m Stein-Stein	
<b>km 2,92</b>  <b>Felixsee Parkplatz</b>	Weg zur Toilette nicht barrierefrei	schlechter Weg und Schranke	
<b>km 3,58</b>  <b>Ende Fahrradstraße, Ortseingang Bohsdorf</b>	schlechte Pflasterstraße	auf 20m Länge Großgranitpflaster	

Wegeabschnitt	Beschreibung	Details	Foto
<b>Km 7,05</b> <b>vor Döbern</b>	Umlauf- schanke	Umlaufschanke lichte Weite 1,85m	
<b>Döbern</b>	Gefährliche Straßen- querung	Querung einer viel befahrenen Straße (50km/h)	
<b>km 7,99</b> <b>Brücke zwischen Döbern und Groß Kölzig</b>	schlechte Fahrbahn	Kleingranit- pflaster	
<b>km 8,49</b> <b>Kreuzung vor Groß Kölzig</b>	Wegweisung nicht selbst erklärend	links abbiegen (Wegweiser sind verdreht)	
<b>km 9,0</b> <b>Groß Kölzig, Kreuzung Alte Heerstraße und Bergmannsweg</b>	schlechte Fahrbahn	unbefestigte Decke auf ca. 330m Länge	
<b>km 9,66</b> <b>Groß Kölzig, Straße zum ehemaligen Bahnhof</b>	schlechte Fahrbahn	Feldsteinpflaster alternativ Wiese befahrbar auf 200m Länge	
<b>km 11,64</b> <b>Bruchmühlen- gelände Groß Kölzig</b>	Engstelle	Engstelle 1,07m / 1,35m	
<b>km 13,09 bis 13,26</b> <b>auf Dorfstraße</b>	schlechte Fahrbahn	Großgranit	

Wegeabschnitt	Beschreibung	Details	Foto
<b>Groß Kölzig</b>			
<b>km 13,68 bis 13,78</b> <b>Kreuzung</b> <b>Jocksdorfer Weg</b>	schlechte Fahrbahn	Kopfsteinpflaster	
<b>km 18,44</b> <b>Gabelung bei</b> <b>Gehöft vor Klein</b> <b>Kölzig</b>	Beschilderung fehlt	kein Wegweiser vorhanden  geradeaus fahren	
<b>km 19,39</b> <b>Klein Kölzig,</b> <b>Kreuzung Groß</b> <b>Kölziger Str. /</b> <b>Klein Kölziger</b> <b>Dorfstr.</b>	schlechte Fahrbahn	Großgranit, alternativ Gehweg mit Betonplaster nutzen	
<b>km 19,89</b> <b>Klein Kölzig</b> <b>Bäcker</b>	Steigung	5% Steigung	
<b>km 19,96</b> <b>hinter Klein Kölzig</b> <b>Brücke (Kreuzung</b> <b>Gahryer Weg)</b>	Gefahrenstelle	Brücke mit Rillen und Löchern	
<b>km 21,24 Radweg-</b> <b>gabelung</b> <b>Mattendorf /</b> <b>Bohsdorf Vorwerk</b>	Beschilderung fehlt	Wegweisung fehlt/ links abbiegen	
<b>km 22,39</b> <b>Gabelung vor</b> <b>Bohsdorf Vorwerk</b>		Wegweisung und Fahrradstraßen- Schild fehlen  eigentlich links abbiegen, aber in ca. 300m geradeaus:	

Wegeabschnitt	Beschreibung	Details	Foto
		Gaststätte „Zur Linde“, Imbiss Schwietzke	
<b>km 22,69</b>  <b>Bohsdorf Vorwerk an B115</b>	Gefahrenstelle	Querung B115 gefährlich, Steigung 5,7%	