

Erläuterungen zur Barrierefreiheit der Tagestour: „6 Seen an einem Tag“

Erhebungsdatum: Frühjahr 2013, im Auftrag des Landkreises Spree-Neiße



Kontakt

Marketing und Tourismus Guben e.V.
Frankfurter Straße 21, 03172 Guben




Tel.: 03561-3867, Fax.: 03561-3910





ti-guben@t-online.de


www.touristinformation-guben.de

www.reiseland-brandenburg.de/themen/radfahren/details/tagestouren/barrierefreie-radtouren

Willkommen auf der Tour „6 Seen an einem Tag“! Wir wollen hier auf die Stellen der Route aufmerksam machen, die ggf. Hindernisse darstellen und haben diese zur besseren Einordnung für Sie näher beschrieben:

Wegeabschnitt	Beschreibung	Details	Foto(s) mit Bildbeschreibung
km 0,0 Bahnhof Guben	Engstelle	B = 1,20 m Behindertenpassage zum Ausgang Ost (Plastinarium) Bahnhofstraße. Hier die Bahnhofstraße nur überqueren.	
km 0,2 Guben Bahnhofstraße		Volkshausweg nehmen: wassergebundene Decke	
km 1,0 Guben Richtung Nord		Vom Volkshausweg die Uferstraße bis zum Abzweig des Oder-Neiße-Radwegs zur Nordbrücke, am alten Hafen entlang bis zum Gleisübergang dem Radweg folgen	
km 1,6 Guben Richtung Nord	Gefahrenstelle gering	2 Gleisübergänge	
km 4,0 Guben OT Groß Breesen Radknoten	keine eindeutige Wegweisung	Oder-Neiße-Radweg führt nach rechts, geradeaus fahren	

Wegeabschnitt	Beschreibung	Details	Foto(s) mit Bildbeschreibung
km 4,7 Guben Abzweig nach Sembten (Kreuz. Gr. Breesener Str. / Sembtener Str.)	keine Wegweisung	nach links fahren (kein Hinweis, auch ca. 300m vorher von Hauptstr. aus kein Hinweis)	
km 4,9 Guben Ortsausgang	Gefahrenstelle gering	Bahnübergang 2 Gleise	
km 9,3 Sembten Kreuzung Steinsdorfer Str. / Lindenstr.	keine Wegweisung	wir fahren geradeaus (nicht laut Beschilderung nach links) dann mit der Beschilderung schräg links fahren	
km 9,8 Sembten Kreuzung Schulstraße / Neue Welt / Lindenstr. = Radknoten	keine eindeutige Wegweisung	geradeaus fahren	
km 12,0 Kreuz. Schulstraße / Mühlenweg = Radknoten Wagenburg / Lauschütz	keine eindeutige Wegweisung	schräg rechts zur Wagenburg	

Wegeabschnitt	Beschreibung	Details	Foto(s) mit Bildbeschreibung
km 14,5 Schieben Kreuzung	keine eindeutige Wegweisung	nach rechts zur Wagenburg (Schild ist verdreht)	
km 16 Schieben Kolonie Kreuzung	keine eindeutige Wegweisung	geradeaus fahren	
km 17 Wagenburg = Göhlenvorwerk	keine eindeutige Wegweisung	Wir fahren nach links Besuch des Göhlensee möglich über Anbieter Floßfahrt Wagenburg (nach Voranmeldung wird vom Anbieter ein Transfer zum See und zu Floßfahrten angeboten)	
Groß Drewitz Kreuzung Henzendorfer Weg / Lübbinchener Weg	keine Wegweisung	nach rechts Richtung Pinnow	
Rastplatz hinter Groß Drewitz	Beschilderung unvollständig	nach rechts fahren	
vor Pinnow	Gefälle	Steigung 5%	

Wegeabschnitt	Beschreibung	Details	Foto(s) mit Bildbeschreibung
Zentralplatz Pinnower See	schlechte Fahrbahn	auf 3,5 km Betonstück- straße mit schlechten Übergängen, Großgranit- pflaster	
Kleinsee	keine eindeutige Wegweisung, Schranke	nicht mit Radweg weiter, sondern geradeaus auf gelbem Wanderweg	
	schlechte Fahrbahn	Splitt-Schotter- Weg	
Straßenkreuzung Nähe Großsee	keine Wegweisung	nach links fahren	
Radwegeknoten Nähe Großsee	keine eindeutige Wegweisung	das 4. Schild fehlt geradeaus fahren zur Bundesstraße	
Kreuzung mit B97	gefährliche Querung	Bundesstraße	
Kreuzung Straße vor Kerkwitz = Radwegeknoten	keine eindeutige Wegweisung	geradeaus Richtung Kerkwitz fahren	

Wegeabschnitt	Beschreibung	Details	Foto(s) mit Bildbeschreibung
Kerkwitz Kreuzung Seeweg/Gartenweg = Radknoten	keine eindeutige Wegweisung	nach links mit Beschilderung Deulowitzer See	
hinter Bahnbrücke Radknoten	keine eindeutige Wegweisung	nach rechts (Deulowitzer See ist 800m entfernt)	
Kaltenborner Berge	Gefälle	Steigung bis 7,5 % auf ca. 500m Länge	
Kaltenborn Kreuzung Hauptstraße		nach rechts Richtung Grenzübergang beschildert	
Guben Blumenweg	Gefahrenstelle gering	Gleise	
Guben hinter Unterführung	Gefahrenstelle gering	Gleise 3x	
Guben Kreuzung mit Dr.-Ayrer-Str. (Wilke-Stift)	keine Wegweisung	nach rechts fahren	



Wegeabschnitt	Beschreibung	Details	Foto(s) mit Bildbeschreibung
Guben auf Egelneißeweg	Engstelle	Poller, 1,22/1,37m	
Guben Kreuzung Schulstraße bis Kugelbrücke	schlechte Fahrbahn	Kleingranit, 500m Betonpflaster	
Guben, in Bahnhofstraße	keine eindeutige Wegweisung	nach links abbiegen	
Guben Bahnhofstraße	schlechte Fahrbahn	Großgranit auf 300m	
Guben Bahnhof	Gefälle	Treppen „Zu den Zügen“ siehe Anfang der Tour	

Anbieter entlang der Strecke mit geprüften Informationen zur Barrierefreiheit:

Guben

Freizeit:



Freizeitbad Guben

[Internetseite](#) (es öffnet sich ein Link)

Hier geht es zu den geprüften [Informationen zur Barrierefreiheit](#) (es öffnet sich ein Link)



Stadt- und Industriemuseum Guben

[Internetseite](#) (es öffnet sich ein Link)

Hier geht es zu den geprüften [Informationen zur Barrierefreiheit](#) (es öffnet sich ein Link)



Plastinarium in Guben

[Internetseite](#) (es öffnet sich ein Link)

Hier geht es zu den geprüften [Informationen zur Barrierefreiheit](#) (es öffnet sich ein Link)

Gastronomie:



Café-Bar-Restaurant "merino" im Fabrik e.V.

[Internetseite](#) (es öffnet sich ein Link)

Hier geht es zu den geprüften [Informationen zur Barrierefreiheit](#) (es öffnet sich ein Link)

Tauer

Übernachten/ Gastronomie:



Hotel Christinenhof & Spa (Tauer)

[Internetseite](#) (es öffnet sich ein Link)

Hier geht es zu den geprüften [Informationen zur Barrierefreiheit](#) (es öffnet sich ein Link)